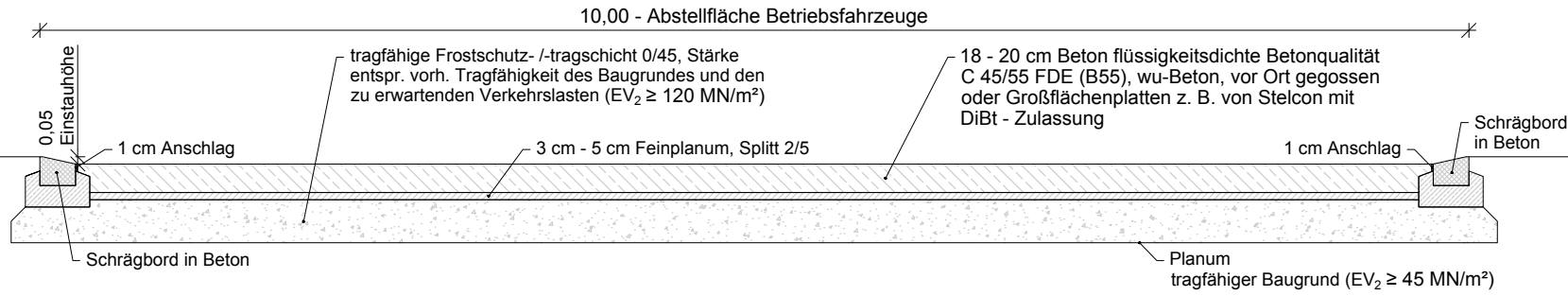
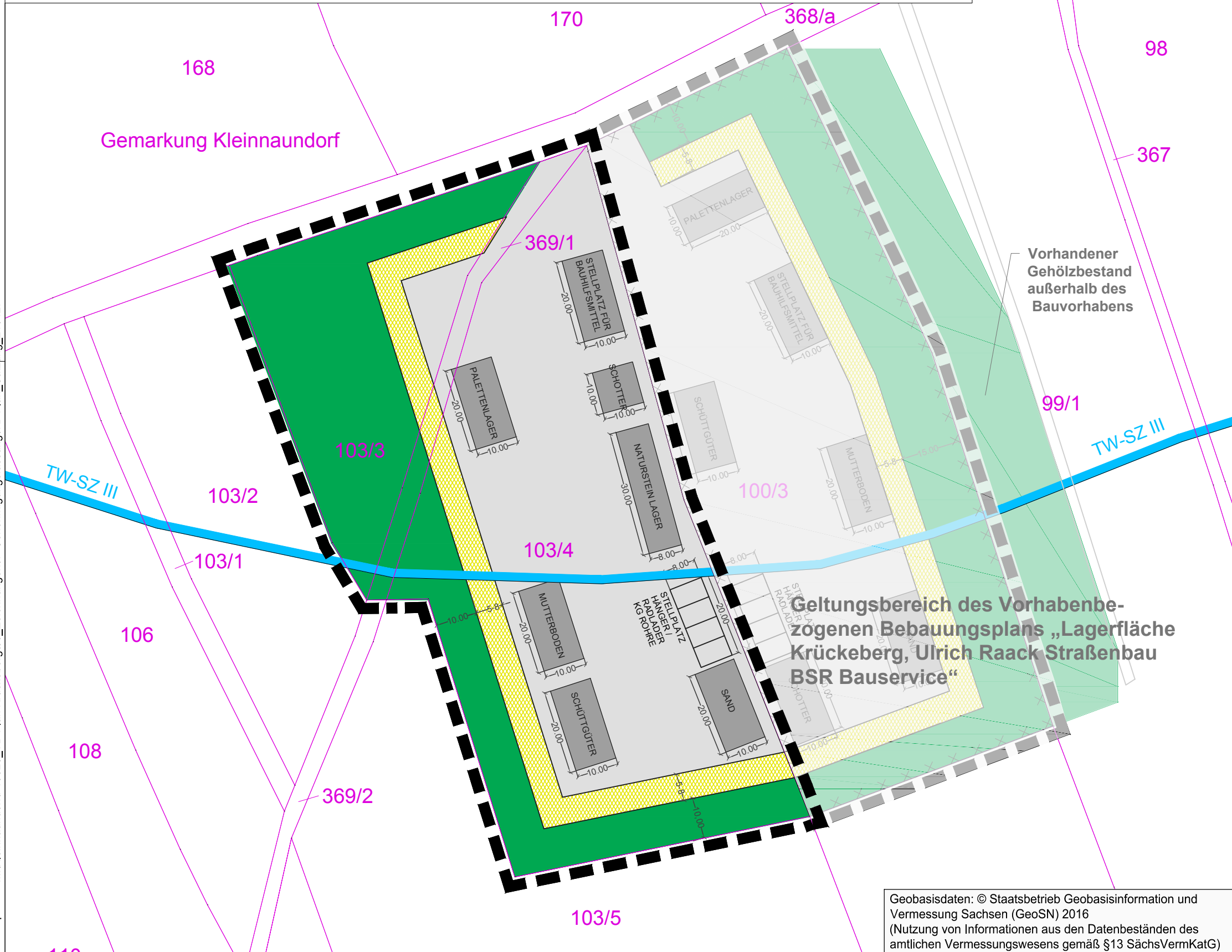


Schnittdarstellung M 1:50 - Weiße Wanne "Wasserundurchlässiges Bauwerk aus Beton"

Im Havariefall Ölbindemittel zur Reaktion auf Leckagen einsetzen.



Dateipfad: M:\Kleinnaundorf\F19025_VB-Plan_Krückeberg\09_Zeichnungen\4_Genehmigungsfassung\VB-Plan_Satzung_210427



Grenze des Vorhaben- und Erschließungsplans

VORHABEN

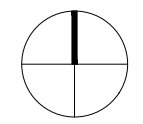
- Lagerplatz
- Stellplätze
- ungebundene Verkehrsfläche
- Versickerungsfläche
- Gehölzgürtel

KENNEICHNUNGEN UND NACHRICHTLICHE ÜBERNAHMEN

- Kennzeichnung von Böden, die erheblich mit umweltgefährdenden Stoffen belastet sind (§ 9 Abs. 5 BauGB) SALKKA-Nr. 85201195 "ehem. Ställe am Krückeberg"
- Trinkwasserschutzgebiet für das Speichersystem Radeburg (Wasserwerk Rödern) teilweise in der Schutzzone III

HINWEISE

- Flurstücksgrenze



Projekt:
VORHABENBEZOGENER BEBAUUNGSPLAN
"Lagerfläche Krückeberg, Firma Steinsetz- und Straßenbaubetrieb Jens Hausdorf GmbH"

VORHABEN- UND ERSCHLIESSUNGSPLAN

Planungsträger:
 Gemeinde Thierendorf
 Kamenzer Straße 25
 01561 Thierendorf

Vorhabenträger: Firma Steinsetz- und Straßenbaubetrieb Jens Hausdorf GmbH
 Zum Springbach 26
 01561 Tauscha

geprüft: _____
 Datum: _____
 Unterschrift, Stempel

Planung:
 Planungsbüro Schubert GmbH & Co. KG
 Rumpelstraße 1
 01454 Radeberg
 Tel. 03528 41960
 info@pb-schubert.de

geprüft: _____
 Datum: 27.04.2021
 Unterschrift, Stempel



LPH:
 Satzung i.d.F. vom 24.09.2020 mit red. Änderungen vom 27.04.2021

gez.: SS / CHB	Blattgröße: B/H = 420 / 297 (0.13 m²)	DIN: A3
Projektnr.: F19025	Maßstab: 1:1.000, 1:50	FB / LPH / Plannr.: F 3 L01
Datei: VB-Plan_Satzung_210427		Index: -

Geobasisdaten: © Staatsbetrieb Geobasisinformation und Vermessung Sachsen (GeoSN) 2016
 (Nutzung von Informationen aus den Datenbeständen des amtlichen Vermessungswesens gemäß §13 SächsVermKatG)